

BASLER FASNACHT

10. bis 12. März 2025



LIEBE FAHRGÄSTE

Von Montag, 10. bis Mittwoch, 12. März 2025 findet die Basler Fasnacht statt. Der Verkehr in der Innenstadt wird, wie üblich an der Fasnacht, umgeleitet. Die Innenstadt ist zu folgenden Zeiten für den öffentlichen Verkehr gesperrt:

- Montag ab ca. 3.30 Uhr bis ca. 9 Uhr und von ca. 12.45 Uhr bis Betriebsschluss.
- Dienstag und Mittwoch von Betriebsbeginn bis ca. 6 Uhr und von ca. 12.45 Uhr bis Betriebsschluss.
- Donnerstag von Betriebsbeginn bis ca. 6 Uhr.

Die Wettsteinbrücke ist am Montag- und Mittwochnachmittag ab ca. 12.45 Uhr bis 20.30 Uhr gesperrt.

Die BVB sowie die weiteren Verkehrsunternehmen im TNW-Gebiet bieten Frühfahrten an den Morgestraich an.

Wir wünschen Ihnen eine gute Fahrt und eine schöne Fasnacht.

Ihre BVB

BILLETTE

Ab Sonntag, 9. März 2025 kann für die Basler Fasnacht ein ermässigttes TNW-Spezialbillett für eine Hin- und Rückfahrt gelöst werden.

Alle üblichen Billette und Abonnemente sind auf dem ganzen TNW-Netz zu jeder Tages- und Nachtzeit gültig (GA, U-Abo, Halbtax-Abo, Tageskarten und Einzelbillette).



ONLINE BILLETTKAUF

Sämtliche Billette können Sie auch online (TNW Tickets-App, SBB-App) kaufen.

AKTUELLE ABFAHRTSZEITEN ONLINE VERFÜGBAR

Die aktuellen Abfahrtszeiten finden Sie jederzeit auf [bvb.ch](https://www.bvb.ch), in der kostenlosen Fahrplan-App «Basel & Regio», der SBB-App oder auf dem QR-Code auf den Fahrplänen.



Erste Fahrten an den Morgestraich

2

ab Binningen Kronenplatz → **2:52 / 3:00 / 3:20 / 3:28**
ab Eglisee → **2:50 / 3:00 / 3:14 / 3:19**

3

ab Birsfelden Hard → **3:01 / 3:06 / 3:10 / 3:14 / 3:18**

E3*

ab Gare de Saint-Louis → **2:52 / 2:55**
ab Burgfelderhof → **2:44 / 2:49 / 2:53 / 3:02 / 3:05**

6

ab Allschwil Dorf → **2:34 / 2:40 / 2:49 / 2:57 / 3:02**
ab Riehen Grenze → **2:23 / 2:33 / 2:43 / 2:49 / 2:59**
ab Eglisee → **2:34 / 2:44 / 2:54 / 3:10 / 3:15**

ab Weil am Rhein Bahnhof/**8**

Zentrum → **2:44 / 3:07**
ab Kleinhüningen → **2:08 / 2:44 / 2:47 / 2:52 / 3:11**
ab Neuweilerstrasse → **2:43 / 2:53 / 3:12 / 3:16 / 3:20**

10

ab Rodersdorf Station → **2:44 / 3:02**
ab Ettingen Dorf → **1:49 / 2:51 / 2:54 / 2:57 / 3:06**
ab Dornach Bahnhof → **2:05 / 2:57 / 3:07 / 3:17**
ab Arlesheim Dorf → **2:08 / 2:55 / 3:00 / 3:05 / 3:10**

11

ab St-Louis Grenze → **2:26 / 2:40 / 2:50 / 3:02 / 3:14**
ab Aesch Dorf → **1:52 / 2:40 / 2:50 / 3:00 / 3:10**
ab Reinach Süd → **1:56 / 2:39 / 2:44 / 2:49 / 2:54**

14

ab Pratteln Schlossstrasse → **2:32 / 2:36 / 2:40 / 2:44 / 2:48**

15

ab Bruderholz → **2:39 / 2:49 / 2:59 / 3:13 / 3:23**

16

ab Bruderholz → **2:40 / 2:50 / 3:07 / 3:17 / 3:27**

* Bus als Trammersatz

31ab Otto-Wenk-Platz Kante E → **2:32 / 2:42 / 2:52 / 3:05 / 3:15**

32ab Bettingen Dorf → **2:17 / 2:29 / 2:42 / 2:54 / 3:06**

33ab Schönenbuch Dorf → **2:47 / 2:52 / 3:03 / 3:08**ab Allschwil Letten → **2:42 / 3:13 / 3:18**ab Wanderstrasse → **2:47 / 3:11 / 3:18 / 3:23**

34ab Riehen Bahnhof → **2:33 / 2:41 / 2:54 / 2:58 / 3:02**ab Otto-Wenk-Platz Kante B → **2:39 / 2:47 / 2:53 / 2:55 / 2:57**ab Blauenstrasse → **2:40 / 2:46 / 2:52 / 2:58 / 3:01**

38ab Bachgraben → **2:56 / 3:18 / 3:25**



Montag & Mittwoch

12.45 Uhr bis 20.30 Uhr (Cortège)

1

Eglisee[▲] – Messeplatz – Dreirosenbrücke – Voltaplatz – Schützenhaus – Bahnhof SBB → fährt weiter als Linie 14 nach Aeschenplatz – St. Jakob – Muttentz Dorf – Pratteln Schlosstrasse und zurück

2

Binningen Kronenplatz – Bahnhof SBB → fährt weiter als Linie 3 nach Birsfelden Hard und zurück

3

Birsfelden Hard – Breite – Aeschenplatz → fährt weiter als Linie 2 nach Bahnhof SBB – Binnigen Kronenplatz oder als Linie 6 nach Bahnhof SBB – Brausebad – Allschwil Dorf

E3*

Universität – Spalenter – Burgfelderhof – Gare de Saint-Louis
Gare de Saint-Louis – Burgfelderhof – Spalenter – Synagoge[▲] – Universität

6

Allschwil Dorf – Brausebad – Schützenhaus[▲] – Bahnhof SBB[▲] → fährt weiter als Linie 3 nach Aeschenplatz – Breite – Birsfelden Hard und zurück
Riehen Grenze – Badischer Bahnhof – Messeplatz – Dreirosenbrücke → fährt weiter als Linie 8 nach Weil am Rhein Bahnhof/Zentrum

8

Neuweilerstrasse – Schützenhaus – Bahnhof SBB → fährt weiter als Linie 14 nach Aeschenplatz – St. Jakob – Muttentz Rothausstrasse und zurück
Weil am Rhein Bahnhof/Zentrum- Dreirosenbrücke → fährt weiter als Linie 6 nach Messeplatz – Badischer Bahnhof – Riehen Grenze

10

Rodersdorf Station – Flüh – Bottmingen Schloss – Heuwaage und zurück
Dornach Bahnhof – Dreispitz – Peter Merian – Bahnhof SBB – Aeschenplatz – Denkmal[▲] – Dreispitz – Dornach Bahnhof

11

Aesch Dorf – Dreispitz – Peter Merian – Bahnhof SBB – Aeschenplatz – Denkmal[▲] – Dreispitz – Aesch Dorf

11*

St-Louis Grenze – Universitätsspital und zurück (Bus)

14

Pratteln Schlosstrasse – Muttentz Dorf – St. Jakob – Aeschenplatz → fährt weiter als Linie 1 nach Bahnhof SBB – Schützenhaus – Voltaplatz – Dreirosenbrücke – Messeplatz – Eglisee[▲] und zurück
Muttentz Rothausstrasse – St. Jakob – Aeschenplatz → fährt weiter als Linie 8 nach Bahnhof SBB – Schützenhaus – Neuweilerstrasse

15

Bruderholz – Heiliggeistkirche – Denkmal – Aeschenplatz und zurück

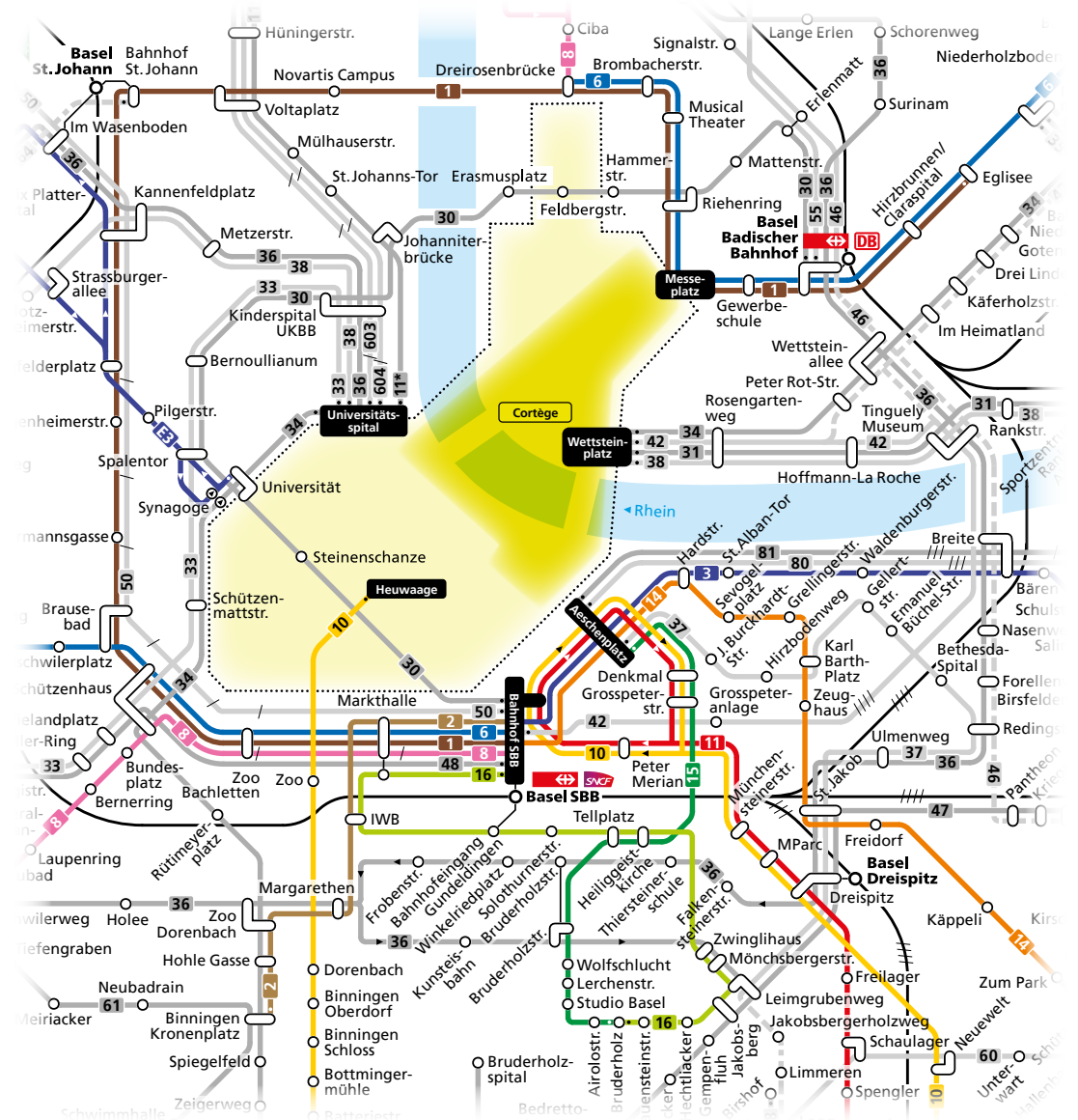
16

Bruderholz – Tellplatz – Bahnhof SBB[▲] und zurück

* Bus als Trammersatz

▲ von Originalroute abweichende Haltestellen





**Für ganzes Liniennetz
hier klicken oder scannen**



Montag & Mittwoch, ab 20.30 Uhr

Dienstag, ab 12.45 Uhr (Kinderfasnacht)

1

Eglisee[▲] – Messeplatz – Dreirosenbrücke – Voltaplatz – Schützenhaus – Bahnhof SBB – Aeschenplatz → fährt weiter als Linie 14 nach St. Jakob – Muttenz Rothausstrasse und zurück

2

Binningen Kronenplatz – Bahnhof SBB → fährt weiter als Linie 3 nach Aeschenplatz – Breite – Birsfelden Hard und zurück

3

Birsfelden Hard – Breite – Aeschenplatz → fährt weiter als Linie 2 nach Bahnhof SBB – Binningen Kronenplatz und zurück

E3*

Universität – Spalenter – Burgfelderhof – Gare de Saint-Louis
Gare de Saint-Louis – Burgfelderhof – Spalenter – Synagoge[▲] – Universität

6

Riehen Grenze – Badischer Bahnhof – Messeplatz – Wettsteinplatz[▲] – Kirschgarten[▲] – Bahnhof SBB[▲] – Schützenhaus[▲] – Brausebad – Allschwil Dorf und zurück

8

Weil am Rhein Bahnhof/Zentrum – Dreirosenbrücke – Riehenring[▲] – Messeplatz[▲] – Wettsteinplatz[▲] – Bankverein – Kirschgarten[▲] – Bahnhof SBB – Schützenhaus – Neuweilerstrasse und zurück

10

Rodersdorf Station – Flüh – Bottmingen Schloss – Heuwaage und zurück
Dornach Bahnhof – Dreispitz – Peter Merian – Bahnhof SBB – Aeschenplatz – Denkmal[▲] – Dreispitz – Dornach Bahnhof

11

Aesch Dorf – Dreispitz – Peter Merian – Bahnhof SBB – Aeschenplatz – Denkmal[▲] – Dreispitz – Aesch Dorf

11*

St-Louis Grenze – Universitätsspital und zurück (Bus)

14

Pratteln Schossstrasse – Muttenz Dorf – St. Jakob – Aeschenplatz – Bankverein – Wettsteinplatz[▲] – Messeplatz – Badischer Bahnhof[▲] und zurück
Muttenz Rothausstrasse – Aeschenplatz → fährt weiter als Linie 1 nach Bahnhof SBB – Schützenhaus – Voltaplatz – Dreirosenbrücke – Messeplatz – Eglisee

15

Bruderholz – Heiliggeistkirche – Denkmal – Aeschenplatz und zurück

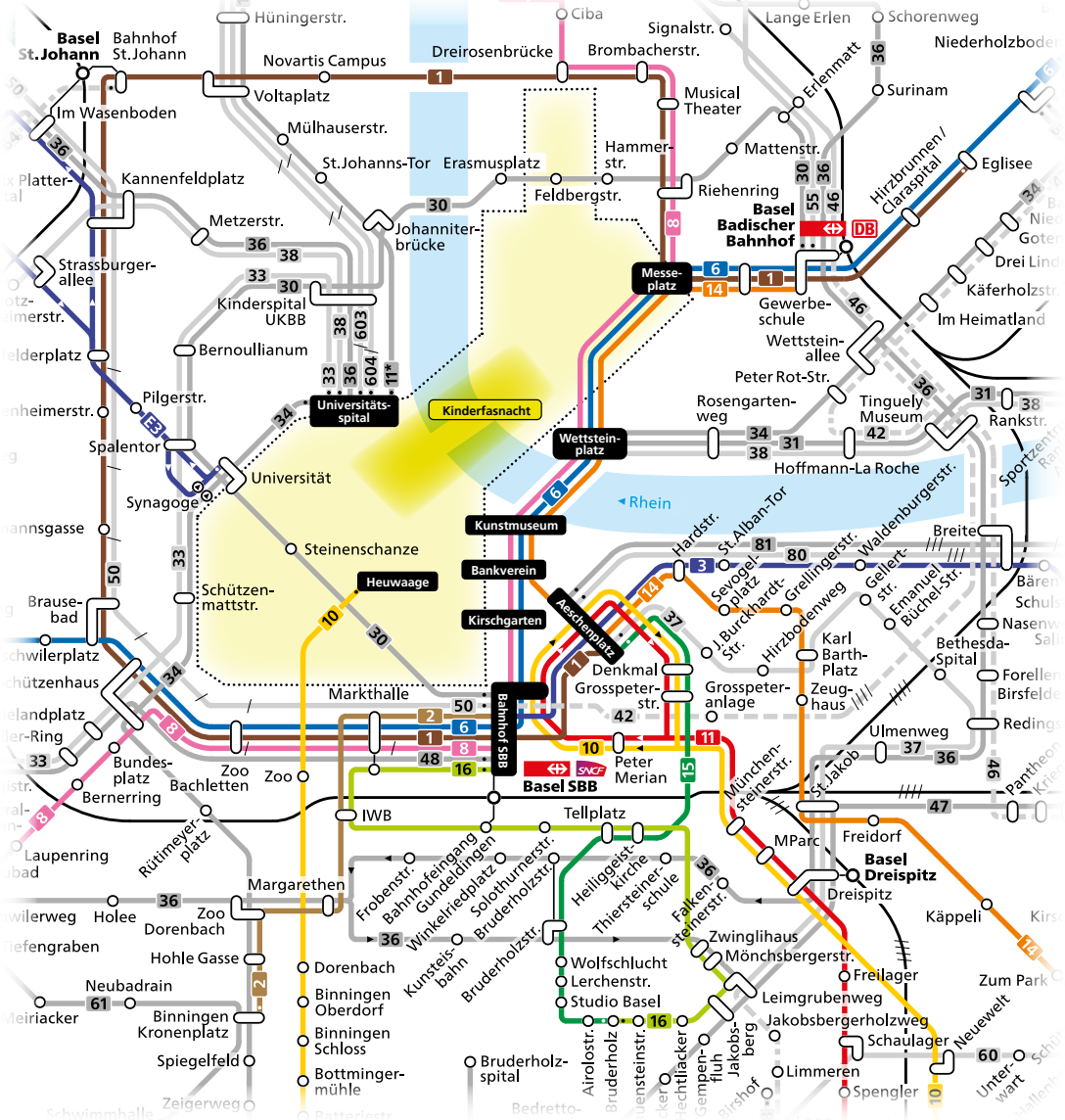
16

Bruderholz – Tellplatz – Bahnhof SBB[▲] und zurück

* Bus als Trammersatz

▲ von Originalroute abweichende Haltestellen





**Für ganzes Liniennetz
hier klicken oder scannen**



Buslinien

Montag-, Dienstag- und
Mittwochnachmittag ab 12.45 Uhr

E3*

Universität – Spalenter – Burgfelderhof – Gare de Saint-Louis
Gare de Saint-Louis – Burgfelderhof – Spalenter – Synagoge – Universität

11*

St-Louis Grenze – Universitätsspital und zurück (Bus)

31

Wettsteinplatz – Otto Wenk-Platz und zurück

33

Universitätsspital – Schönenbuch Dorf und zurück

34

Wettsteinplatz – Riehen Bahnhof und zurück
Bottmingen Schloss – Universitätsspital → fährt weiter als Linie 36 nach
Kleinhüningen

36

Kleinhüningen – Universitätsspital → fährt weiter als Linie 34 nach
Bottmingen Schloss

38

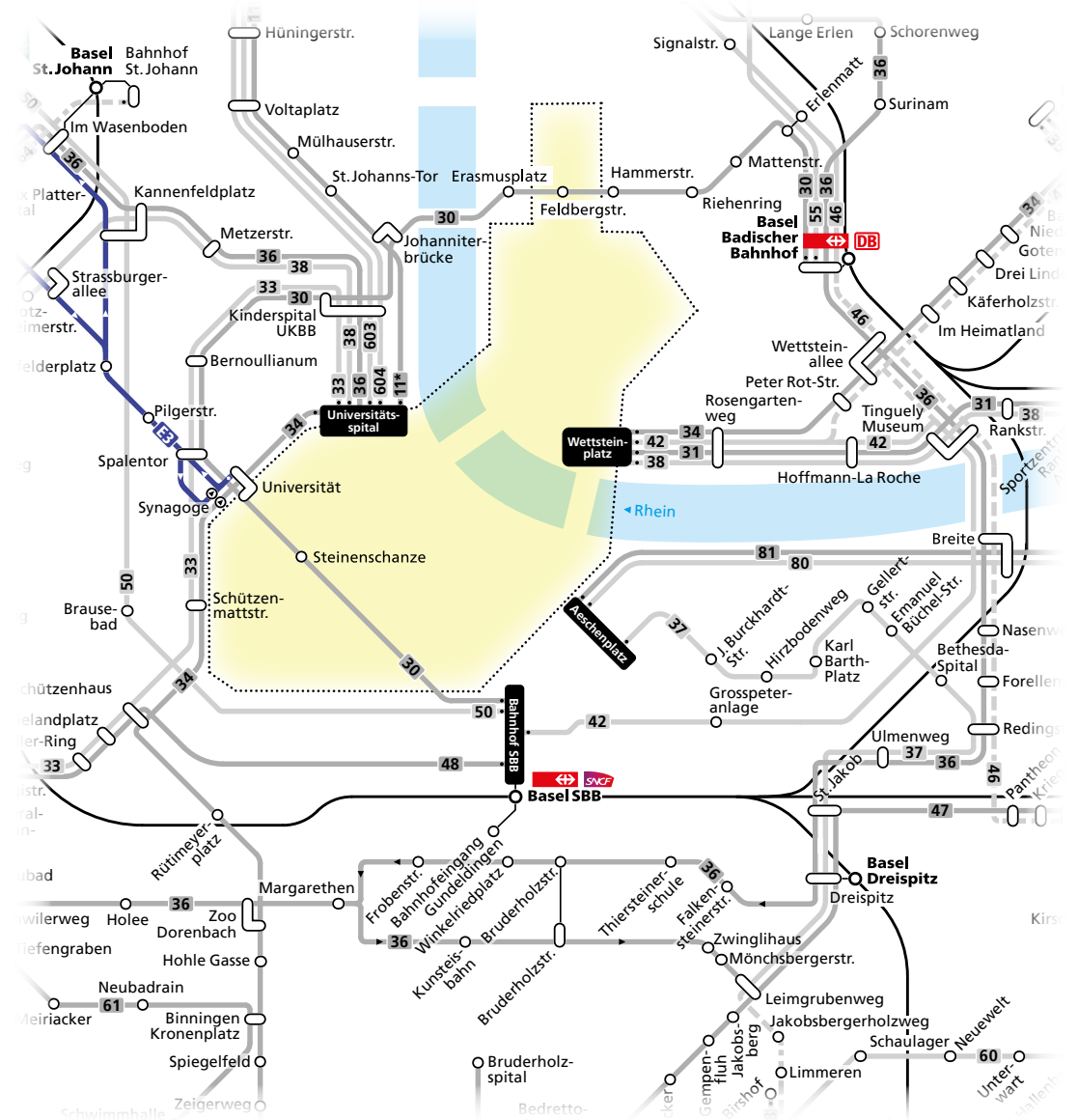
Wettsteinplatz – Wyhlen Siedlung und zurück
Universitätsspital – Bachgraben → fährt teilweise weiter als Linie 48 nach
Bahnhof SBB

42

Montag und Mittwoch, 12.30 Uhr bis 19.30 Uhr
Bahnhof SBB – Wettsteinplatz
ab ca. 16.30 Uhr bis 19 Uhr weiter nach Bettingen Dorf

* Bus als Trammersatz





**Für ganzes Liniennetz
hier klicken oder scannen**

