

BASLER FASNACHT

19. Februar bis 21. Februar 2024



LIEBE FAHRGÄSTE

Von Montag, 19. Februar bis Mittwoch, 21. Februar 2024 findet die Basler Fasnacht statt. Der Verkehr in der Innenstadt wird, wie üblich an der Fasnacht, umgeleitet. Die Innenstadt ist zu folgenden Zeiten für den öffentlichen Verkehr gesperrt:

- Montag ab ca. 2.30 bis ca. 9 Uhr und von ca. 13 Uhr bis Betriebsschluss.
- Dienstag und Mittwoch von Betriebsbeginn bis ca. 6 Uhr und von ca. 13 Uhr bis Betriebsschluss.
- Donnerstag von Betriebsbeginn bis ca. 6 Uhr.

Die Wettsteinbrücke ist am Montag- und Mittwochnachmittag ab ca. 13 Uhr gesperrt.

Die BVB sowie die weiteren Verkehrsunternehmen im TNW-Gebiet bieten Frühfahrten an den Morgestraich an.

Wir wünschen Ihnen eine gute Fahrt und eine schöne Fasnacht.

Ihre BVB

BILLETTE

Ab Sonntag, 18. Februar 2024 kann für die Basler Fasnacht ein ermässigt TNW-Spezialbillett für eine Hin- und Rückfahrt gelöst werden.

Alle üblichen Billette und Abonnemente sind auf dem ganzen TNW-Netz zu jeder Tages- und Nachtzeit gültig (GA, U-Abo, Halbtax-Abo, Tageskarten und Einzelbillette).



BILLETTKAUF WIE ÜBLICH

Sämtliche Billette können online (TNW Tickets-App, SBB-App) oder an den Billettautomaten gekauft werden.



AKTUELLE ABFAHRTSZEITEN ONLINE VERFÜGBAR

Die aktuellen Abfahrtszeiten finden Sie jederzeit auf [bvb.ch](https://www.bvb.ch), in der kostenlosen Fahrplan-App «Basel & Regio» oder in der SBB-App.



Erste Fahrten an den Morgestraich

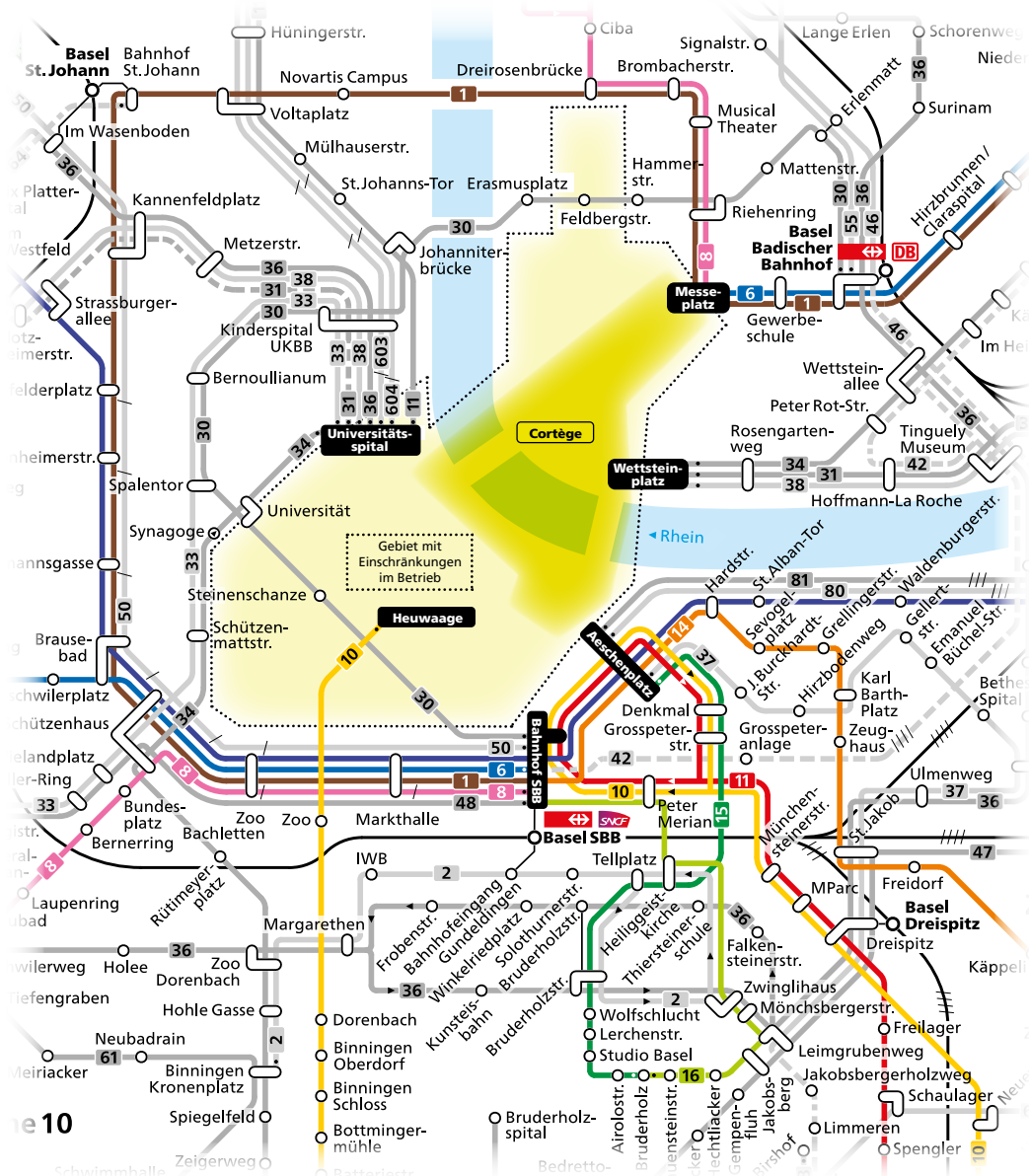
| | |
|-----------|--|
| 3 | ab Gare de Saint Louis → 2:54 ab Burgfelderhof → 2:44 / 2:49 / 2:56 / 2:59 ab Birsfelden Hard → 3:01 / 3:06 / 3:10 / 3:14 |
| 6 | ab Allschwil Dorf → 2:34 / 2:40 / 2:49 / 2:57 ab Riehen Grenze → 2:23 / 2:33 / 2:43 / 2:49 (Linie 2) |
| 8 | ab Weil am Rhein Bahnhof/ Zentrum → 2:44 ab Kleinhüningen → 2:45 / 2:52 / 3:11 / 3:19 ab Neuweilerstrasse → 2:45 / 2:50 / 3:13 / 3:20 |
| 10 | ab Rodersdorf Station → 2:44 ab Ettingen Dorf → 1:49 / 2:51 / 2:54 / 2:57 ab Dornach Bahnhof → 2:05 / 2:57 / 3:07 / 3:17 ab Arlesheim Dorf → 2:08 / 2:55 / 3:00 / 3:05 / 3:10 |
| 11 | ab St-Louis Grenze → 2:26 / 2:40 / 2:50 / 3:02 ab Aesch Dorf → 1:52 / 2:40 / 2:50 ab Reinach Süd → 1:56 / 2:39 / 2:44 / 2:49 / 2:54 |
| 14 | ab Pratteln Schlosstrasse → 2:32 / 2:36 / 2:40 / 2:44 |
| 15 | ab Bruderholz → 2:39 / 2:49 / 3:13 / 3:23 |
| 16 | ab Bruderholz → 2:44 / 2:54 / 3:20 |

| | |
|-----------|--|
| 2 | ab Binningen Kronenplatz (bis Aeschenplatz) → 2:46 / 2:53 / 3:00 / 3:06 |
| 31 | ab Otto-Wenk-Platz → 2:32 / 2:42 / 2:52 |
| 32 | ab Bettingen Dorf → 2:29 / 2:42 / 2:54 |
| 33 | ab Schönenbuch Dorf → 2:47 / 3:03 / 3:08 ab Allschwil Letten → 2:42 / 3:13 / 3:18 ab Wanderstrasse → 2:47 / 3:13 / 3:15 |
| 34 | ab Riehen Bahnhof → 2:33 / 2:41 / 2:54 ab Blauenstrasse → 2:40 / 2:46 / 2:52 |
| 38 | ab Bachgraben → 2:58 / 3:20 / 3:28 |



Montag & Mittwoch

13 Uhr bis 20.30 Uhr (Cortège)



- 1** Fondation Beyeler – Messeplatz – Dreirosenbrücke – Voltaplatz – Schützenhaus – Bahnhof SBB → fährt weiter als Linie 14 nach Aeschenplatz – St. Jakob – Muttenz Dorf – Pratteln Schlosstrasse

- 2*** Binningen Kronenplatz – Bahnhofeingang Gundeldingen – Heiliggeistkirche und zurück (Bus)

- 3** Gare de St-Louis / Burgfelderhof – Burgfelderplatz – Schützenhaus[▲] – Bahnhof SBB[▲] – Aeschenplatz – Breite – Birsfelden Hard und zurück

- 6** Allschwil Dorf – Brausebad – Schützenhaus[▲] – Bahnhof SBB[▲] → fährt weiter als Linie 3 nach Aeschenplatz – Breite – Birsfelden Hard

- 8** Weil am Rhein Bahnhof/Zentrum – Dreirosenbrücke – Riehenring[▲] – Messeplatz[▲] → fährt weiter als Linie 6 nach Badischer Bahnhof – Riehen Grenze
 Neuweilerstrasse – Schützenhaus – Bahnhof SBB → fährt weiter als Linie 14 nach Aeschenplatz – St. Jakob – Muttenz Rothausstrasse

- 10** Rodersdorf Station – Flüh – Bottmingen Schloss – Heuwaage und zurück
 Dornach Bahnhof – Dreispitz – Peter Merian – Bahnhof SBB – Aeschenplatz – Denkmal[▲] – Dreispitz – Dornach Bahnhof

- 11** Aesch Dorf – Dreispitz – Peter Merian – Bahnhof SBB – Aeschenplatz – Denkmal[▲] – Dreispitz – Aesch Dorf

- 11*** St-Louis Grenze – Universitätsspital und zurück (Bus)

- 14** Pratteln Schlosstrasse – Muttenz Dorf – St. Jakob – Aeschenplatz – Bahnhof SBB[▲] → fährt weiter als Linie 1 nach Schützenhaus – Burgfelderplatz – Dreirosenbrücke – Messeplatz – Badischer Bahnhof – Fondation Beyeler
 Muttenz Rothausstrasse – St. Jakob – Aeschenplatz – Bahnhof SBB[▲] → fährt weiter als Linie 8 nach Schützenhaus – Neuweilerstrasse

- 15** Bruderholz – Heiliggeistkirche – Denkmal – Aeschenplatz und zurück

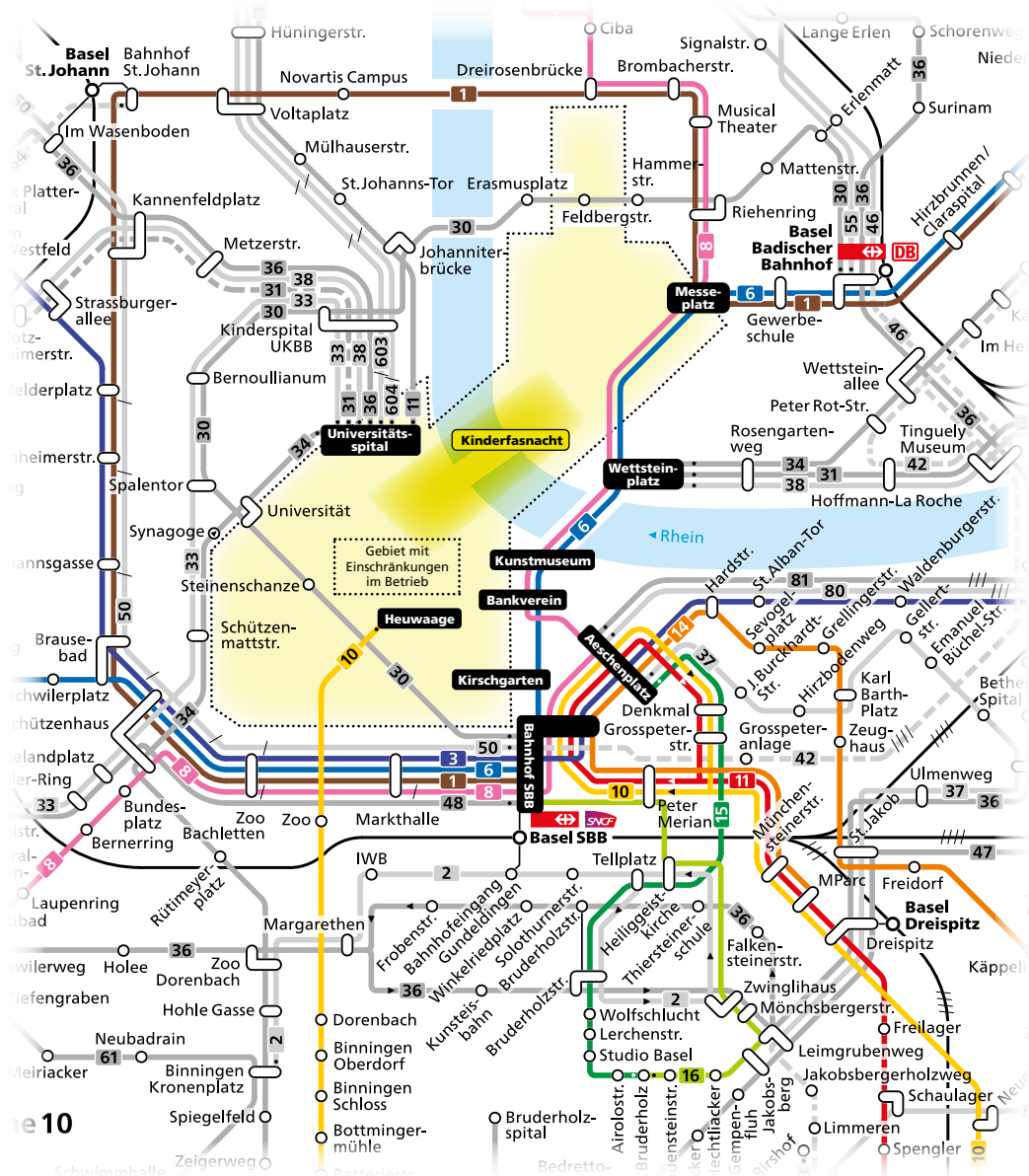
- 16** Bruderholz – Jakobsberg – Heiliggeistkirche – Peter Merian – Bahnhof SBB und zurück



* Bus als Trammersatz
 ▲ von Originalroute abweichende Haltestellen

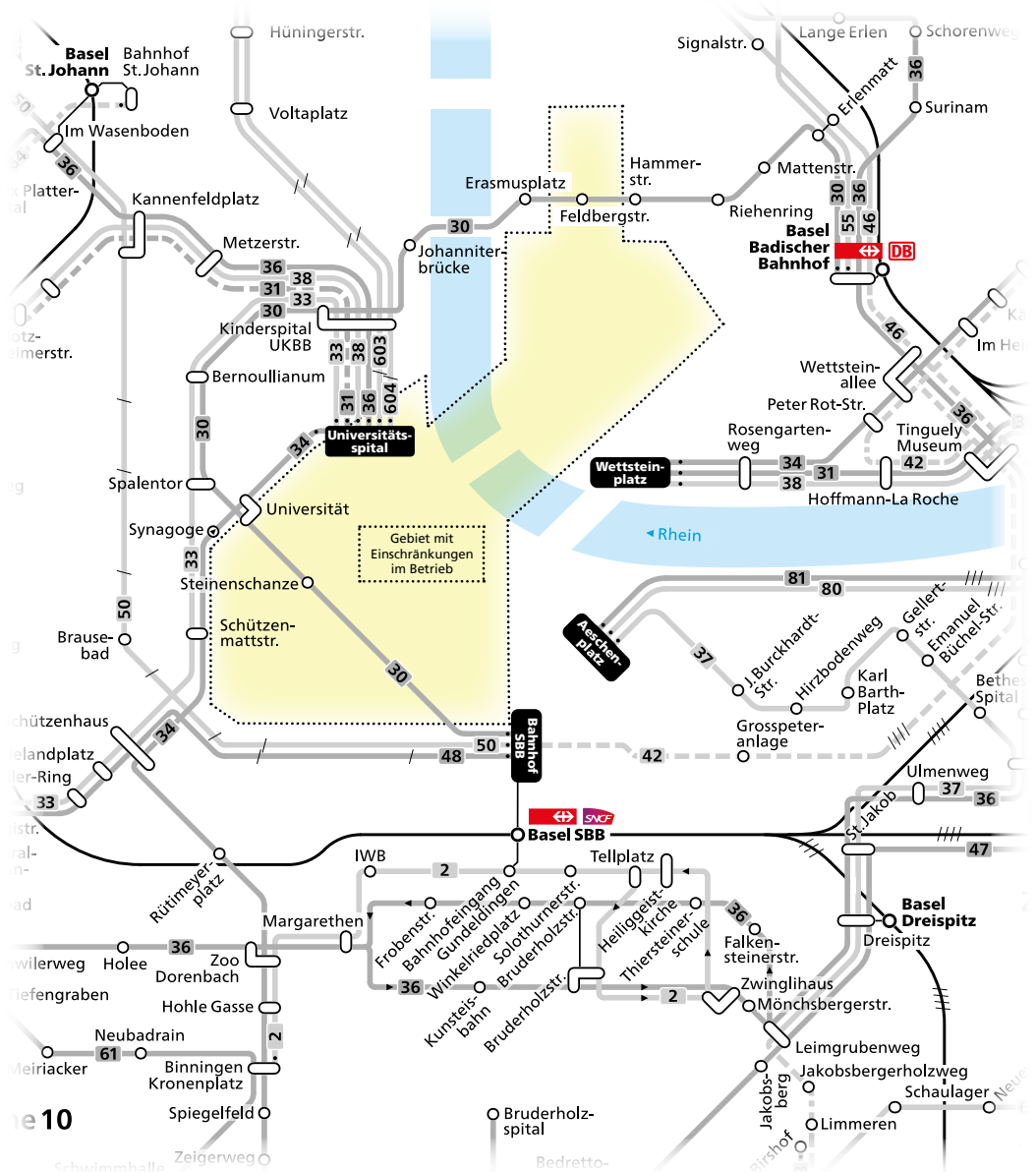


Montag & Mittwoch, ab 20.30 Uhr Dienstag, ab 13 Uhr (Kinderfasnacht)



- 1** (Fondation Beyeler**) – Messeplatz – Dreirosenbrücke – Voltaplatz – Schützenhaus – Bahnhof SBB → fährt weiter als Linie 14 nach Aeschental – St. Jakob – Muttentz Dorf – Pratteln Schlosstrasse
- 2*** Binningen Kronenplatz – Bahnhofsfeingang Gundeldingen – Heiliggeistkirche und zurück (Bus)
- 3** Gare de St-Louis / Burgfelderhof – Burgfelderplatz – Schützenhaus[▲] – Bahnhof SBB[▲] – Aeschental – Breite – Birsfelden Hard und zurück
- 6** Riehen Grenze – Badischer Bahnhof – Messeplatz – Wettsteinplatz[▲] – Kirschgarten[▲] – Bahnhof SBB[▲] – Schützenhaus[▲] – Brausebad – Allschwil Dorf und zurück
- 8** Weil am Rhein Bahnhof/Zentrum – Dreirosenbrücke – Riehenring[▲] – Messeplatz[▲] – Wettsteinplatz[▲] – Bankverein – Aeschental – Bahnhof SBB – Schützenhaus – Neuweilerstrasse und zurück
- 10** Rodersdorf Station – Flüh – Bottmingen Schloss – Heuwaage und zurück
- 10** Dornach Bahnhof – Dreispitz – Peter Merian – Bahnhof SBB – Aeschental – Denkmal[▲] – Dreispitz – Dornach Bahnhof
- 11** Aesch Dorf – Dreispitz – Peter Merian – Bahnhof SBB – Aeschental – Denkmal[▲] – Dreispitz – Aesch Dorf
- 11*** St-Louis Grenze – Universitätsspital und zurück (Bus)
- 14** Pratteln Schlosstrasse – Muttentz Dorf – St. Jakob – Aeschental – Bahnhof SBB[▲] → fährt weiter als Linie 1 nach Schützenhaus – Burgfelderplatz – Dreirosenbrücke – Messeplatz – Badischer Bahnhof – Fondation Beyeler – Muttentz Rothausstrasse – St. Jakob – Aeschental – Bahnhof SBB[▲] – MParc[▲] und zurück
- 15** Bruderholz – Heiliggeistkirche – Denkmal – Aeschental und zurück
- 16** Bruderholz – Jakobsberg – Heiliggeistkirche – Peter Merian – Bahnhof SBB und zurück

* Bus als Trammersatz
 ** fährt nur zeitweise
 ▲ von Originalroute abweichende Haltestellen



Buslinien

Montag-, Dienstag- und Mittwochnachmittag ab ca. 13 Uhr

- 2
 Binningen Kronenplatz – Bahnhofsfeingang Gundeldingen – Bruderholzstrasse – Heiliggeistkirche – Tellplatz – Bahnhofsfeingang Gundeldingen – Binningen Kronenplatz
- 31
 Wettsteinplatz – Otto Wenk-Platz und zurück
- 31
 Universitätsspital – Bachgraben und zurück
- 33
 Universitätsspital – Schönenbuch Dorf und zurück
- 34
 Wettsteinplatz – Riehen Bahnhof und zurück
- 34
 Bottmingen Schloss – Universitätsspital → fährt weiter als Linie 36 nach Kleinhüningen
- 36
 Kleinhüningen – Universitätsspital → fährt weiter als Linie 34 nach Bottmingen Schloss
- 38
 Wettsteinplatz – Wyhlen Siedlung und zurück
- 38
 Universitätsspital – Bachgraben und zurück