

REISENDE MIT
EINGESCHRÄNKTER MOBILITÄT
ODER IM ROLLSTUHL

Zugänglichkeit von Tram und Bus



LEGENDE



BehiG-Haltestelle mit niveaugleichem Einstieg



Haltestelle mit Einsatz Klapprampe



Klapprampeneinsatz nicht zulässig



n. b. Haltestelle in der betreffenden Fahrtrichtung nicht bedient

Handrollstühle können weiterhin auch ohne Klapprampeneinsatz an jeder Haltestelle ins Fahrzeug hinein- oder hinausgehoben werden, wenn dies ohne Sicherheitsbedenken möglich ist.

Mit dem Elektrorollstuhl in Basel unterwegs

Die BVB und BLT haben in den letzten Jahren ihre Fahrzeugflotte erneuert. Neu verfügen alle Trams im Regelverkehr über einen Niederflureinstieg. Die Busse sind mit einer Kneeling-Funktion ausgestattet, was ein Absenken des Fahrzeugbodens erlaubt. An der zweiten Tür befindet sich bei den Neufahrzeugen jeweils die Klapprampe für das Überbrücken des Höhenunterschieds zur Haltestellenkante. Somit wären theoretisch alle Tram- und Bushaltestellen auf dem Basler Netz für einen Ein- und Ausstieg mit dem Elektrorollstuhl geeignet. Es gibt jedoch Haltestellen, an denen die Klapprampe aus Sicherheitsgründen nicht eingesetzt werden kann. Dies, da entweder die Neigung der Klapprampe zu steil oder die Haltestellenbreite bzw. Manövrierfläche unzureichend ist. An diesen Haltestellen können folglich keine Elektrorollstühle ein- oder aussteigen.

Mit der vorliegenden Broschüre werden alle Haltestellen pro Linie ausgewiesen, an welchen der niveaugleiche Ein- und Ausstieg (autonomer Zugang) oder der Zugang mit dem Einsatz der fahrzeuggebundenen Klapprampe für Elektrorollstühle oder Handrollstühle möglich ist. Unterschieden wird mittels zwei Piktogrammen, ob die betreffende

Haltestelle einen niveaugleichen und somit autonomen Zugang zum Fahrzeug gewährleistet  oder ob der Einsatz einer Klapprampe durch das Fahrpersonal erforderlich ist . Mit dieser Transparenz sollen die Betroffenen selbst sowie das Fahrpersonal und weitere Fahrgäste vor möglichen Unfallgefahren geschützt werden.

Wichtig ist: Handrollstühle können weiterhin auch ohne Klapprampeinsatz an jeder Haltestelle mithilfe einer Begleitperson oder des Fahrpersonals ins Fahrzeug hinein- oder hinausgehoben werden, wenn dies ohne Sicherheitsbedenken möglich ist.

Die Zugänglichkeit wurde in Zusammenarbeit mit dem Behindertenforum Region Basel geprüft. Bis zur vollständigen Umsetzung des Behindertengleichstellungsgesetzes soll so gewährleistet sein, dass Rollstuhlfahrende gut und sicher mit den Basler Verkehrsmitteln unterwegs sind. Die vorliegende Broschüre wird periodisch aktualisiert. Weitere Informationen finden Sie auch auf www.bvb.ch.

Wir wünschen Ihnen eine gute Fahrt!

Ihre BVB

1**Dreirosenbrücke – Badischer Bahnhof
Badischer Bahnhof – Dreirosenbrücke**

Dreirosenbrücke		
Novartis Campus		
Voltaplatz		
Bahnhof St. Johann		
Kannenfeldplatz		
Burgfelderplatz		
Hegenheimerstrasse		
Birmannsgasse		
Brausebad		
Schützenhaus		
Zoo Bachletten		
Markthalle		
Bahnhof SBB		
Kirschgarten		
Bankverein		
Kunstmuseum		
Wettsteinplatz		
Messeplatz		
Gewerbeschule		
Badischer Bahnhof		

2(teilweise alte Fahrzeuge mit
Niederfluranteil aber ohne Klapprampe)**Binningen Kronenplatz –
Riehen Fondation Beyeler
Riehen Fondation Beyeler –
Binningen Kronenplatz**

Binningen Kronenplatz		
Hohle Gasse		
Zoo Dorenbach		
Margarethen		
IWB		
Markthalle		
Bahnhof SBB		
Kirschgarten		
Bankverein		
Kunstmuseum		
Wettsteinplatz		
Messeplatz		
Gewerbeschule		
Badischer Bahnhof		
Hirzbrunnen/Claraspital		
Eglisee		
Habermatten		
Niederholzboden		
Burgstrasse		
Pfaffenloh		
Bettingerstrasse		
Riehen Dorf		
R. Fondation Beyeler (Wendesclaufe)		

3

Birsfelden Hard – Gare de Saint-Louis Gare de Saint-Louis – Birsfelden Hard

Birsfelden Hard		
Salinenstrasse		
Schulstrasse		
Bären		
Breite		
Waldenburgerstrasse		
St. Alban-Tor		
Hardstrasse		
Aeschenplatz		
Bankverein		
Barfüsserplatz		
Musik-Akademie		
Universität		
Spalenter		
Pilgerstrasse		
Burgfelderplatz		
Strassburgerallee		
Im Westfeld		
Felix Platter-Spital		
Waldighoferstrasse		
Burgfelderhof		
Saint-Exupéry		
Place Mermoz		
Soleil		
Gare de Saint-Louis		

6

(teilweise alte Fahrzeuge mit Niederfluranteil aber ohne Klapprampe)

Allschwil Dorf – Riehen Grenze Riehen Grenze – Allschwil Dorf

Allschwil Dorf		
Binningerstrasse		
Gartenstrasse		
Ziegelei		
Kirche		
Merkurstrasse		
Lindenplatz	*	*
Morgartenring		
Allschwilerplatz		
Brausebad		
Schützenmattstrasse		
Holbeinstrasse		
Heuwaage		
Theater		
Barfüsserplatz		
Marktplatz		
Schifflande		
Rheingasse		
Claraplatz		
Clarastrasse		
Messeplatz		
Gewerbeschule		
Badischer Bahnhof		
Hirzbrunnen/Claraspital		
Eglisee		

*Einstieg nicht-niveaugleich; Spaltbreiten je nach Fahr-
richtung und Fahrzeug 10 bis 23 cm. Die Haltekanten sind
für die Trams in der Regel nicht klapprampentauglich.

Habermatten		
Niederholzboden		
Burgstrasse		
Pfaffenloh		
Bettingerstrasse		
Riehen Dorf		
Fondation Beyeler		
Weilstrasse		
Lörracherstrasse		
Riehen Grenze		

Marktplatz		
Schifflande		
Rheingasse		
Claraplatz		
Kaserne		
Feldbergstrasse		
Bläsiring		
Dreirosenbrücke		
Ciba		
Wiesenplatz		n.b.
Inselstrasse	n.b.	
Kleinhüningen		
Kleinhüningeranlage		
Weil am Rhein Grenze	n.b.	
Dreiländerbrücke		
Riedlstr./Kesselhaus		
Weil am Rhein Bahnhof/Zentrum		



8
Neuweilerstrasse – Weil am Rhein Bahnhof
Weil am Rhein Bahnhof – Neuweilerstrasse

Neuweilerstrasse		
Im langen Loh		
Neubad		
Laupenring		
Bernerring		
Bundesplatz		
Schützenhaus		
Zoo Bachletten		
Markthalle		
Bahnhof SBB		
Aeschenplatz		
Bankverein		
Barfüsserplatz		



10
Dornach Bahnhof – Rodersdorf Station
Rodersdorf Station – Dornach Bahnhof

Dornach Bahnhof		
Stollenrain		
Arlesheim Dorf		
Im Lee		
Baselstrasse		
Brown Boveri		

Münchenstein Dorf		
Elektra Birseck		
Hofmatt		
Zollweiden		
Birseckstrasse		
Neuwelt		
Dreispietz		
MParc		
Münchensteinerstrasse		
Peter Merian		
Bahnhof SBB		
Aeschenplatz		
Bankverein		
Theater		
Heuwaage		
Zoo		
Dorenbach		
Binningen Oberdorf		
Binningen Schloss		
Bottmingerühle		
Batteriessrass		
Bottmingen Schloss		
Stallen		
Oberwil Zentrum		
Hüslimatt		
Therwil Zentrum		
Känelmatt		
Ettingen Bahnhof		
Sonnenrain		

Witterswil Station		
Bättwil Dorf		
Flüh Bahnhof		
Leymen Station		
Rodersdorf Station		



Aesch Dorf – St. Louis Grenze
St. Louis Grenze – Aesch Dorf

Aesch Dorf		
Herrenweg		
Arlesheimerstrasse		
Reinach Süd		
Vogesenstrasse		
Reinach Dorf		
Landererstrasse		
Lochacker		
Landhof		
Surbaum		
Reinacherhof		
Heiligholz		
Gartenstadt		
Loogstrasse		
Spengler		
Schaulager		
Freilager		
Dreispietz		

MParc		
Münchensteinerstrasse		
Peter Merian		
Bahnhof SBB		
Aeschenplatz		
Bankverein		
Barfüsserplatz		
Marktplatz		
Schiffflände		
Universitätsspital		
Johanniterbrücke		
St. Johannis-Tor		
Mülhauserstrasse		
Voltaplatz		
Hünigerstrasse		
St. Louis Grenze		

Hinweis:

Auf der Einsatzlinie E11 verkehren grundsätzlich alte Fahrzeuge mit Niederfluranteil und mit Klapprampe. Über die Darstellung der Linie E11 wurde verzichtet.



**14 Pratteln Schlosstrasse –
Dreirosenbrücke
Dreirosenbrücke –
Pratteln Schlosstrasse**

Pratteln Schlosstrasse		
Bahnhofstrasse		
Gempenstrasse		

Kästeli		
Lachmatt		
Rothausstrasse		
Muttenz Dorf		
Schützenstrasse		
Zum Park		
Käppeli		
Freidorf		
St. Jakob		
Zeughaus		
Karl Barth-Platz		
Grellingerstrasse		
Sevogelplatz		
Hardstrasse		
Aeschenplatz		
Bankverein		
Barfüsserplatz		
Marktplatz		
Schiffflände		
Rheingasse		
Claraplatz		
Clarastrasse		
Messeplatz		
Riehenring		
Musical Theater		
Brombacherstrasse		
Dreirosenbrücke		

15

(teilweise alte Fahrzeuge mit Niederfluranteil aber ohne Klapprampe)

**Bruderholz – Messeplatz
Messeplatz – Bruderholz**

Bruderholz		
Airolostrasse		
Studio Basel		
Lerchenstrasse		
Wolfschlucht		
Bruderholzstrasse		
Tellplatz		
Heiliggeistkirche		
Grosspeterstrasse		
Denkmal		
Aeschenplatz		
Bankverein		
Kunstmuseum		n.b.
Wettsteinplatz		n.b.
Barfüsserplatz	n.b.	
Marktplatz	n.b.	
Schiffflände	n.b.	
Rheingasse	n.b.	
Claraplatz	n.b.	
Clarastrasse	n.b.	
Messeplatz		

16

(teilweise alte Fahrzeuge mit Niederfluranteil aber ohne Klapprampe)

**Bruderholz – Schiffflände
Schiffflände – Bruderholz**

Bruderholz		
Hauensteinstrasse		
Hechtliacker		
Jakobsberg		
Leimgrubenweg		
Mönchsbergerstrasse		
Zwinglihaus		
Heiliggeistkirche		
Tellplatz		
Solothurnerstrasse		
Bahnhofsfeingang Gundeldingen		
IWB		
Markthalle		
Heuwaage		
Theater		
Barfüsserplatz		
Marktplatz		
Schiffflände		

17

(grundsätzlich alte Fahrzeuge mit Niederfluranteil und Klapprampe)

**Wiesenplatz – Ettingen Bahnhof
Ettingen Bahnhof – Wiesenplatz**

Wiesenplatz		
Ciba		
Dreirosenbrücke		
Bläsiring		
Feldbergstrasse		
Kaserne		
Claraplatz		
Rheingasse		
Schiffflände		
Marktplatz		
Barfüsserplatz		
Theater		
Heuwaage		
Zoo		
Dorenbach		
Binningen Oberdorf		
Binningen Schloss		
Bottmingermühle		
Batteriestrasse		
Bottmingen Schloss		
Stallen		
Oberwil Zentrum		
Hüslimatt		
Therwil Zentrum		
Känelmatt		
Ettingen Bahnhof		

21

(teilweise alte Fahrzeuge mit Niederfluranteil aber ohne Klapprampe)

**Bahnhof St. Johann – Bad. Bahnhof
Bad. Bahnhof – Bahnhof St. Johann**

Bahnhof St. Johann		
Voltaplatz		
Novartis Campus		
Dreirosenbrücke		
Brombacherstrasse		
Musical Theater		
Riehenring		
Messeplatz		
Gewerbeschule		
Badischer Bahnhof		

30**Bahnhof SBB – Bad. Bahnhof
Bad. Bahnhof – Bahnhof SBB**





































Bahnhof SBB		
Steinenschanze		
Universität		
Spalentor		
Bernoullianum		
Kinderspital UKBB		
Johanniterbrücke		
Erasmusplatz		
Feldbergstrasse		
Hammerstrasse		
Riehenring		
Mattenstrasse		
Erlenmatt		
Badischer Bahnhof		

31**Bachgraben – Riehen Friedhof am Hörnli
Riehen Friedhof am Hörnli – Bachgraben**

Bachgraben		
Belforterstrasse		
Thomaskirche		
Ensisheimerstrasse		
Blotzheimerstrasse		
Strassburgerallee		
Kannenfeldplatz		
Metzerstrasse		
Kinderspital UKBB		
Universitätsspital		
Schiffflände		
Rheingasse		
Claraplatz		
Wettsteinplatz		
Rosengartenweg		
Hoffmann-La Roche		
Tinguely Museum		
Rankstrasse		
Sportzentrum Rankhof		
Allmendstrasse		
Hörnli Grenze		
Riehen Friedhof am Hörnli		

32

Riehen Rotengraben – Bettingen Chrischonaklinik Bettingen Chrischonaklinik – Riehen Rotengraben

Riehen Rotengraben		
Hungerbachhalde		
Steingrubenweg		
Hinter Gärten		
Gänshaldenweg		
Schmiedgasse		n.b.
Webergässchen		
Riehen Dorf		
Bettingerstrasse		
Bahnübergang		
Martinsrain		
Wenkenhof		
Talmattstrasse		
Bückenweg		
Bettingen Dorf		
Mennweg		
Altes Zollhaus		
Diakonissenhaus		
St. Chrischona		
Bettingen Chrischonaklinik		


33

Schönenbuch Dorf – Schiffflände Schiffflände – Schönenbuch Dorf

Schönenbuch Dorf		
Niederfeld		
Im Pfeiffensack		
Ziegelhof		
Reservoir		
Engehollenweg		
Rosenberg		
Allschwil Dorf		
Binningerstrasse		
Gartenhof		
Letten		
Paradies		
Bettenacker		
Parkallee		
Wanderstrasse		
Rigistrasse		
St. Galler-Ring		
Wielandplatz		
Schützenhaus		
Schützenmattstrasse		
Spalenter		
Bernoullianum		
Kinderspital UKBB		
Universitätsspital		
Schiffflände		



Baustelle 2022:

Linie 33 Haltestelle Schiffflände 
ist in der Spiegelgasse.



Bottmingen Schloss – Riehen Bahnhof
Riehen Bahnhof – Bottmingen Schloss

Bottmingen Schloss		
Blauenstrasse		
Zeigerweg		
Spiegelfeld		
Binningen Kronenplatz		
Hohle Gasse		
Zoo Dorenbach		
Rütimeyerplatz		
Schützenhaus		
Schützenmattstrasse		
Synagoge		n.b.
Universität		
Universitätsspital		
Schifflande		
Rheingasse		
Claraplatz		
Wettsteinplatz		
Rosengartenweg		
Peter Rot-Strasse		
Wettsteinallee		
Im Heimatland		
Käferholzstrasse		
Drei Linden		
Gotenstrasse		
Habermatten		
Niederholz Bahnhof		

Otto Wenk-Platz		
Friedhof am Hörnli		
Rudolf Wackernagel-Str.		
Tiefweg		
Lachenweg		
Mühlestieg		
Bahnübergang		
Schmiedgasse		n.b.
Riehen Bahnhof		

* nur in Richtung Rudolf Wackernagel-Str.,
nicht in Richtung Friedhof am Hörnli

35/45

Inzlingen Zoll – Riehen Habermatten Riehen Habermatten – Inzlingen Zoll

Chrischonaweg – Riehen Habermatten Riehen Habermatten – Chrischonaweg

35

Inzlingen Zoll		
Inzlinger Zoll		
In der Au		
Hinterengeli		
Hohlweg		
Hinter Gärten		
Chrischonaweg		
Auf dem Rücken		
Moosrain		
Dominikushaus		
Mohrhaldenstrasse		
Dinkelbergstrasse		
Schmiedgasse		
Riehen Bahnhof		
Bahnübergang		
Mühlestieg		
Lachenweg		
Morystrasse		
Wasserstelzen		
Blutrainweg		
Otto Wenk-Platz		
Friedhof am Hörnli		
Niederholz Bahnhof		
Riehen Habermatten		

45

35/45

36

Kleinhüningen – Schiffflände Schiffflände – Kleinhüningen



Kleinhüningen		
Stücki		
Hochbergerstrasse		
Lange Erlen		
Schorenweg		
Surinam		
Badischer Bahnhof		
Wettsteinallee		
Tinguely Museum		
Breite		
Nasenweg		
Forellenweg		
Redingstrasse		
Ulmenweg		
St. Jakob		
Dreispietz		
Leimgrubenweg		
Falkensteinerstrasse		n.b.
Thiersteinerschule		n.b.
Mönchsbergerstrasse	n.b.	
Zwinglihaus	n.b.	
Bruderholzstrasse		
Winkelriedplatz		n.b.
Frobenstrasse		n.b.

* kein rollstuhlgängiger Zugang / Weggang von der Haltekante

** nur lokaler Zugang, keine rollstuhlgängige Umsteigeverbindungen

37


Aeschenplatz – Dornach Bahnhof Dornach Bahnhof – Aeschenplatz

Kunsteisbahn	n.b.	
Margarethen		
Zoo Dorenbach		
Holee		
Neubad		
General Guisan-Strasse		
Rigistrasse		
Morgartenring		
Buschweilerweg		
Thomaskirche		
Felix Platter-Spital		
Im Wasenboden		
Kannenfeldplatz		
Metzerstrasse		
Kinderspital UKBB		
Universitätsspital		
Schifflande		

Aeschenplatz		
J. Burckhardt-Strasse		
Hirzbodenweg		
Karl Barth-Platz		
Gellertstrasse		
Emanuel Büchel-Strasse		
Bethesda-Spital		
Redingstrasse		
Ulmenweg		
St. Jakob		
Dreispietz		
Leimgrubenweg		
Jakobsbergerholzweg		
Limmeren		
Grabenacker		
Gartenstadt		
Florastrasse		
Pumpwerkstrasse		
Hofmatt		
Elektra Birseck		
Münchenstein Bahnhof		
Aliothstrasse		
Schorenweg		
Birsweg		
Altenmattweg		
Dornach Bahnhof		



Baustelle 2022:

Linie 36 bedient in Richtung Kleinhüningen
die Haltestelle
Falkensteinerstrasse 
anstelle
Mönchsbergerstrasse.



Bachgraben – Wyhlen Siedlung

Wyhlen Siedlung – Bachgraben

Bachgraben		
Belforterstrasse		
Thomaskirche		
Ensisheimerstrasse		
Blotzheimerstrasse		
Strassburgerallee		
Kannenfeldplatz		
Metzerstrasse		
Kinderspital UKBB		
Universitätsspital		
Schiffflände		
Rheingasse		
Claraplatz		
Wettsteinplatz		
Rosengartenweg		
Hoffmann-La Roche		
Tinguely Museum		
Rankstrasse		
Sportzentrum Rankhof		
Allmendstrasse		
Hörnli Grenze		
Grenzacher Horn		
Im Rippel		
Hornrain		
Bärenfelsstrasse		

Seidenweg		
Sparkasse		
Turnhalle		
Gleusen		
Schulzentrum		
Hutmattenstrasse		
Hebelschule		
Engeltal		
Wyhlen Siedlung		

42**Bahnhof SBB – Bettingen Dorf
Bettingen Dorf – Bahnhof SBB**

Bahnhof SBB		
Grosspeteranlage		
Tinguely Museum		
Hoffmann-La Roche		
Peter Rot-Strasse		
Wettsteinallee		
Im Heimatland		
Käferholzstrasse		
Drei Linden		
Gotenstrasse		
Habermatten		
Niederholz Bahnhof		
Otto Wenk-Platz		
Rudolf Wackernagel-Str.		
Am Hang		
Wenkenhof		
Talmattstrasse		
Bückenweg		
Bettingen Dorf		

46**Kleinhüningen – Badischer Bahnhof –
Muttentz Bahnhof
Muttentz Bahnhof – Badischer Bahnhof –
Kleinhüningen**

Kleinhüningen		
Stücki		
Hochbergerstrasse		
Signalstrasse		
Erlenmatt		
Badischer Bahnhof		
Wettsteinallee		
Tinguely Museum		
Breite		
Nasenweg		
Forellenweg		
Redingstrasse		
Pantheon		
Kriegacker		
Fachhochschule		
Muttentz Bahnhof		

* kein rollstuhlgängiger Zugang / Weggang von der Haltekante

** nur lokaler Zugang, keine rollstuhlgängige Umsteigeverbindungen











47

MuttENZ Bhf. – Bottmingen Schloss Bottmingen Schloss – MuttENZ Bhf.

MuttENZ Bahnhof		
Fachhochschule		
Kriegacker		
Pantheon		
St. Jakob		
DreispiZ		
Leimgrubenweg		
Jakobsberg		
Gempenfluh		
Spitzacker		
Bedrettostrasse		
Bruderholzspital		
Bodenackerstrasse		
Fiechthag		
Bottmingen Schloss		

48
















Bahnhof SBB – Bachgraben Bachgraben – Bahnhof SBB

Bahnhof SBB		
Schützenhaus		
Wielandplatz		
St. Galler-Ring		
Rigistrasse		

Wanderstrasse		
Kirche		
Ziegelei		
Gartenstrasse		
Hagmattstrasse		
Im Brühl		
Kreuzstrasse		
Wänglismatten		
Bachgraben		

50

Bahnhof SBB – EuroAirport EuroAirport – Bahnhof SBB

Bahnhof SBB		
Brausebad		
Kannenfeldplatz		
Im Wasenboden		
Friedrich Miescher-Strasse		
EuroAirport Cargo		
EuroAirport Abflug		n.b.
EuroAirport Verwaltung		
EuroAirport Ankunft		



**Basel, Bahnhof St. Johann –
Dornach, Bahnhof
Dornach, Bahnhof –
Basel, Bahnhof St. Johann**

Bahnhof St. Johann		
Felix Platter-Spital		
Thomaskirche		
Belforterstrasse		
Bachgraben		
Allschwil, Wänglismatten		
Kreuzstrasse		
Im Brühl		
Hagmattstrasse		
Gartenstrasse		
Ziegelei		
Letten		
Zum Sporn		
Spitzwald		
Oberwil BL, Im Buech		
Gymnasium		
Hohestrasse		
Baumgartenweg		
Oberwil BL, Zentrum		
Mühlematt		
Hüslimatt		
Birsmatt		
Löwenkreisel		
Therwil, Zentrum		

Jurastrasse		
Mooswasen		
Chäppeli		
Bodmenstrasse		
Reinach BL, Dorf		
Landererstrasse		
Aumatten		
Bruggstrasse		
Neu-Reinach		
Dornach, Bahnhof		

WWW.BVB.CH

Haben Sie Fragen oder Anregungen? Zögern Sie nicht, sich an unseren Kundendienst zu wenden:

BVB-Kundenzentrum

Barfüsserplatz, Basel – Telefon 061 685 14 14 – Mail info@bvb.ch